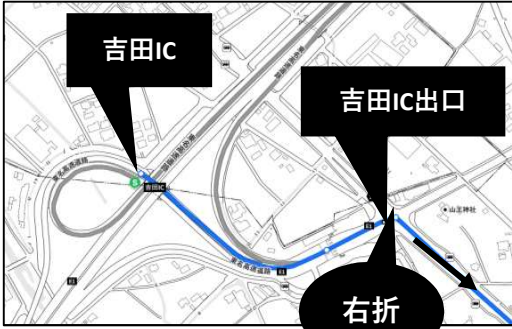


広域案内図（関東方面よりぐるりんぱる）

榛原総合運動公園ぐるりんぱる



吉田ICを出て右折して神戸東方向に向かいます。



神戸東を右折して直進します。



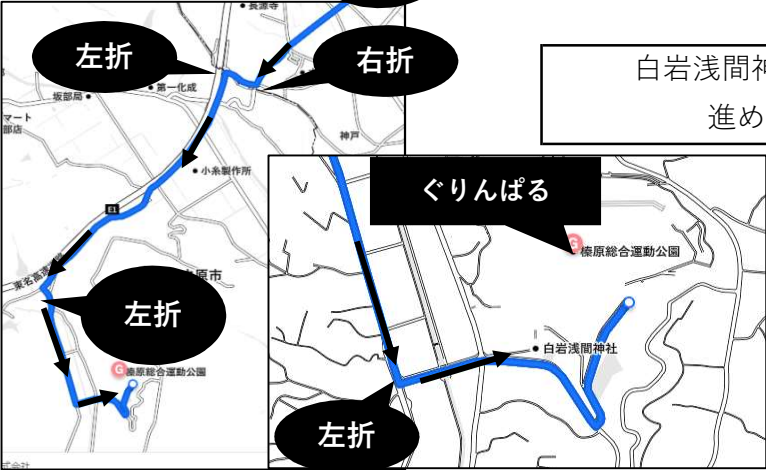
(有) サンエキ物産の信号を右折します。



突き当りを左折して東名高速と並行して進みます。



白岩浅間神社が見えたら左折して道なりに進めばぐるりんぱるが見えます。



広域案内図（関西方面よりぐるりんぱる）

榛原総合運動公園ぐるりんぱる



関西方面より

東名高速道路を相模牧之原インターチェンジで降ります。



相模牧之原IC出口を左折して八十原方向に進みます。



235号にてぐるりんぱる方向へ進みます。



勝間田川を渡り
233号との交差点を左折します。



白岩浅間神社が見えたら右折して道なりに
進めばぐるりんぱるが見えます。

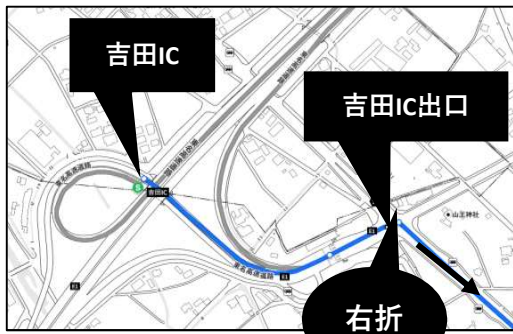


広域案内図（関東方面より静波グラウンド）

牧之原市静波グラウンド



関東方面より



吉田ICを出て右折して神戸日の出方向に向かいます。



神戸日の出を右折して青果市場北方向に向かいます。



青果市場北を右折します。



150号線を進み榛原郵便局入口を右折します。



榛原郵便局信号を左折し直進すると静波グラウンドが見えます。



広域案内図（関西方面より静波グラウンド）

牧之原市静波グラウンド



関西方面より

東名高速道路を相模牧之原インターチェンジで降ります。



相模牧之原IC出口を左折して八十原方向に進みます。



235号にて静波グラウンド方向へ進みます。



勝俣方面に向かい
勝間田川を渡ります。



静波保育園方向に
左折します。



直進すると右手に静波グラウンド
が見えます。

